

Programme des activités

MPR





Sommaire	LE MUSÉE DES PLANS-RELIEFS	P. 03
	LES ACTIVITÉS DU MUSÉE	P. 04
	LES VISITES-CONFÉRENCES	P. 05
	LES ACTIVITÉS EN FAMILLE (VACANCES ET ANNIVERSAIRES)	P. 08
	LES ACTIVITÉS SCOLAIRES	P. 14
	LE CHAMP SOCIAL ET LE HANDICAP	P. 18
	INFORMATIONS PRATIQUES	P. 20




Le musée des Plans- Reliefs


Au cœur de Paris, le musée des Plans-Reliefs conserve une collection unique au monde de maquettes réalisées entre les règnes de Louis XIV et de Napoléon III, représentant les places fortes situées aux frontières du royaume de France. Les plans-reliefs illustrent en trois dimensions la manière dont la France s'est construite, l'évolution de l'aménagement des villes et des paysages. Du Mont-Saint-Michel à Saint-Tropez, en passant par l'île de Ré et Bayonne, c'est une véritable découverte en relief qui vous attend au musée !

Les activités du musée


visitées


Accès


 Le musée est accessible aux personnes à mobilité réduite.


 Les chiens-guides et les chiens d'assistance sont autorisés.

POUR LES PERSONNES EN SITUATION DE HANDICAP, les activités accessibles sont indiquées grâce aux pictogrammes ci-dessous :

 Activité accessible aux personnes malentendantes.

 Activité accessible aux personnes aveugles ou malvoyantes.

 Activité accessible en langue des signes française (LSF).

 Activité accessible aux personnes atteintes d'un handicap psychique.



Les visites-conférences

TARIF : 140 € / 25 personnes maximum

RÈGLEMENT : par chèque ou en espèces. N'achetez pas de billets d'entrée, ils sont gratuits et fournis par le guide-conférencier le jour même de la visite.

RÉSERVATION : pedagogie.plans-reliefs@culture.gouv.fr ou au **06 61 71 11 69**

Indiquez le nom de l'activité, la date et l'heure de visite souhaitées, le nombre de participants, le nom et le numéro de téléphone du référent du groupe.

ACCESSIBILITÉ : la visite est gratuite pour les personnes en situation de handicap ou issues du champ social (groupe de 15 participants maximum).





☀ Visite générale – 1h30

Cette visite vous propose de découvrir une collection de maquettes unique au monde représentant les places fortes des frontières de la France et leur campagne environnante. Vous y apprendrez comment ces outils de stratégie étaient utilisés tout au long des XVII^e et XIX^e siècle par les souverains et comment ils étaient fabriqués. Un voyage autour des villes remarquables de France vous attend!



☀ Sur les traces de Vauban – 2h

Un parcours thématique pour découvrir au fil des plans-reliefs les différents aspects techniques et historiques des fortifications de Vauban (1633-1707), ainsi que les multiples facettes du personnage : ingénieur du roi, urbaniste et homme de lettres notamment. La visite s'achève sous le dôme des Invalides devant le monument funéraire de Vauban.



« (...) il n'y a point de meilleure carte que ces plans en relief »

Lettre de Napoléon au maréchal Berthier,
ministre de la Guerre, Chalon-sur-Saône,
17 germinal an XIII (7 avril 1805),
Correspondance de Napoléon I^{er},
1862, p.367



Les activités en famille

TARIF : activités proposées pendant les vacances scolaires : 7 € / enfant (adulte accompagnateur gratuit).

ACCESSIBILITÉ : les activités sont gratuites pour les personnes en situation de handicap ou issues du champ social (groupe de 15 participants maximum).

LE PROGRAMME : le programme des activités des vacances est à retrouver sur notre site internet www.museedesplansreliefs.culture.fr

Fêter son anniversaire au musée, c'est possible!

TARIF ANNIVERSAIRE : 95 € / 12 enfants maximum (adulte accompagnateur gratuit). Le groupe bénéficie d'un conférencier privé.

RÉSERVATION : pedagogie.plans-reliefs@culture.gouv.fr ou au 06 61 71 11 69

Indiquez le nom de l'activité, la date et l'heure de visite souhaitées, le nombre de participants, le nom et le numéro de téléphone du référent du groupe.

RÈGLEMENT : par chèque ou en espèces. *N'achetez pas de billets d'entrée, ils sont gratuits et fournis par le guide-conférencier le jour même de la visite.*



* Thème : Pour les petits



FABLES ET MAQUETTES POUR LE ROI

1h30 — 3-6 ANS

Les enfants partent à la découverte des plans-reliefs et de leur fabrication à travers les Fables de La Fontaine, créées – comme la collection – à l'époque de Louis XIV. Puis direction la salle d'atelier pour une activité créative en famille!



LES P'TITES HISTOIRES DU MONT-SAINT-MICHEL

1h30 — 6-8 ANS

L'histoire fabuleuse du Mont Saint-Michel enfin révélée grâce à son plan-relief! Les enfants découvrent la création de ce célèbre monument à travers une visite ludique et interactive, puis réalisent un petit livre-souvenir en atelier.





☀ Thème : Les créatifs



CROQUEZ LA MONTAGNE

2H — 6-14 ANS

Inspiré des relevés réalisés sur le terrain par les ingénieurs géographes, cet atelier invite les familles à réaliser un croquis de paysage et/ou ville devant les maquettes. Ombre et lumière, perspective, mise en couleurs sont au programme!



MA VILLE EN PLAN-RELIEF

2H — 6-12 ANS


Après une visite du musée pour découvrir les maquettes et leur technique de création, direction l'atelier pour réaliser un plan-relief collectif et créatif!



MONT ET MERVEILLE

2H — 6-12 ANS

Après la découverte de la collection et de l'un de ses chefs-d'œuvre, parents et enfants se rendent en atelier pour mettre leur talent à contribution et réaliser ensemble une petite carte animée « pop-up » inspirée du Mont-Saint-Michel.




CARTES EN MÉTAL

1H30 — 6-12 ANS

Découvrez en famille la vie religieuse du Mont-Saint-Michel au Moyen-Âge. Puis créez en atelier une carte d'or personnalisée inspirée de la tradition des enseignes de pèlerinage.



☀ Thème : Les bricoleurs



AU TEMPS DES CHÂTEAUX FORTS

1H45 — 6-12 ANS

Après la présentation du musée par un guide, direction l'atelier pour construire une petite maquette de châtelet pour que les enfants deviennent experts en fortification du Moyen Âge! Les apprentis maquettistes repartiront ensuite avec leur création.



AU TEMPS DES CITADELLES

2H — 8-14 ANS

À quoi servent les citadelles? Quelles formes ont-elles? Où se trouvent-elles? Les réponses seront données au cours d'une visite dans le musée, suivie d'un atelier pour fabriquer une maquette de citadelle que les enfants pourront rapporter chez eux.



CONSTRUIS TA CITADELLE EN KAPLA


1H30 — 6-14 ANS

Après la découverte des maquettes dans les salles du musée, les familles utiliseront en atelier des jeux de construction KAPLA et TomTect pour reproduire les fortifications et les bâtiments présents sur les plans-reliefs.






☀ Thème : Les explorateurs



LES ÉNIGMES DU ROI-SOLEIL

1h30 — 6-10 ANS

Une série de défis, de jeux d'observation et de devinettes amènera les enfants à découvrir des personnages historiques qui ont marqué la collection. Les qualités requises pour mener à bien cette enquête sont le sens de l'observation, le goût du jeu en équipe, et surtout, l'envie d'apprendre en s'amusant!



P'TITS ARCHITECTES DU ROI

1h30 — 7-12 ANS

Découvrez les architectures remarquables des plans-reliefs à l'aide d'un livret-jeu. Il sera question d'évoquer les bâtiments militaires, mais également civils et religieux cachés (ou non!) dans les villes. Observation et curiosité seront de mise pour relever le défi!



CARTES SUR TABLE

1h30 — 6-10 ANS

Les enfants, répartis en équipe, se retrouvent autour d'un plateau inspiré de jeux éducatifs du XVII^e siècle. En se mettant dans la peau d'ingénieurs militaires de Louis XIV, ils doivent répondre à une série de questions thématiques à l'aide de la collection pour avancer dans le jeu. Mais attention aux embûches semées sur le parcours!



☀ Thème : Les stratèges

© GrandPalaisRmn, Stéphanie Meréchalie



DANS L'ESPRIT DE VAUBAN

2h — 8-14 ANS


En observant les villes fortifiées présentes sur les maquettes dans le musée, les enfants comprendront comment le célèbre ingénieur militaire Vauban défendait et attaquait les places fortes au temps de Louis XIV. Puis direction l'atelier avec un jeu de stratégie autour d'une grande maquette de fortification.



APPRENTIS STRATÈGES

2h — 8-14 ANS

Venez prendre part à l'une des premières grandes batailles du jeune capitaine Bonaparte, en revivant le siège de Toulon de 1793 : tout d'abord dans le musée, en étudiant le plan-relief de la ville réalisé quelques années après les événements. Puis dans l'atelier, autour d'une grande carte où les enfants se mettront dans la peau de l'armée républicaine pour libérer la ville de Toulon!





Activités scolaires

TARIF : 70 € / 30 élèves maximum
(gratuit pour les adultes accompagnateurs)

RÈGLEMENT : mandat administratif, chèque ou espèces. N'achetez pas de billets d'entrée, ils sont gratuits et fournis par le guide-conférencier le jour même de la visite.

RÉSERVATION : pedagogie.plans-reliefs@culture.gouv.fr ou au 06 61 71 11 69

Indiquez le nom de l'activité, le niveau scolaire, la date et l'heure de visite souhaitées, le nombre de participants, le nom et le numéro de téléphone du référent du groupe.

HORS-LES-MURS : des interventions dans les classes sont possibles en hors-les-murs. Pour plus de renseignements, contacter le service des publics par mail à pedagogie.plans-reliefs@culture.gouv.fr




☀ Thème : Les parcours



PARCOURS DÉCOUVERTE

1h30 – du CP à la 5^e


Ce parcours commence par une visite guidée et la découverte de l'histoire de la collection. Les élèves remplissent ensuite un livret-jeu dans les salles du musée pour approfondir ce qui a été vu pendant la visite.



PARCOURS PAYSAGE

1h30 – du CE1 au CM2

Après une visite guidée présentant la collection et la diversité des paysages présents sur les maquettes, les enfants, répartis en équipe, remplissent un livret leur permettant d'approfondir leurs observations des différents types de paysages représentés.



PARCOURS ARCHITECTURE

1h30 – du CE2 au lycée

Après une présentation de la collection par un guide, les élèves partiront à la découverte des architectures remarquables sur les maquettes à l'aide d'un livret-jeu. Il sera question d'évoquer les bâtiments militaires, mais également civils et religieux cachés (ou non!) dans les villes.



☀ Thème : Les ateliers



ATELIER FORTIFICATION MÉDIÉVALE

2H – du CP à la 6^E

Après une présentation de la collection et une introduction à la fortification du Moyen Âge, les enfants construisent une maquette de fortification médiévale : le châtelet d'entrée d'une enceinte de ville. Ils apprennent par ce biais les différentes formes et le vocabulaire relatif à la fortification du Moyen Âge : créneau, muraille, mâchicoulis...



ATELIER FORTIFICATION BASTIONNÉE

2H – du CE2 à la 5^E


Après une présentation de la collection et une introduction à la fortification bastionnée devant les plans-reliefs, les enfants construisent la maquette d'un front bastionné. Cet atelier permet de découvrir les formes, le vocabulaire (« bastion », « demi-lune », « glacis », etc...) et la conception de la fortification à l'époque de Louis XIV et Vauban.



ATELIER DU CARTOGRAPHE

2H – du CM1 à la 5^E

La classe part à la découverte du travail d'un cartographe au XVIII^e siècle. Après une visite guidée les initiant à l'histoire et aux techniques de la cartographie, les élèves travaillent en petits groupes devant une sélection de maquettes dont ils doivent réaliser la carte comme s'ils étaient « sur le terrain ». Échelle, légende, relevé, orientation, observation, dessin et travail en équipe sont les mots-clés de cette activité multidisciplinaire.



ATELIER « AU SOMMET DES ALPES »

2H – du CE2 à la 5^E

Cet atelier, créé autour de l'exposition *Les Alpes, une frontière ?*, invite les enfants à s'initier à la représentation du relief en observant le paysage des impressionnantes maquettes de Mont-Dauphin (France) et de Fenestrelle (Italie), réalisées au XVIII^e siècle, ainsi que les cartes anciennes présentées dans l'exposition. Après une visite de présentation, les élèves découvriront les différentes représentations cartographiques au fil des âges, le passage de la 3D (maquette) à la 2D (carte).



Handicap & champ social



Les activités sont proposées gratuitement pour le public en situation de handicap, le public issu du champ social et les relais (groupe de 15 participants maximum).

Des activités hors-les-murs peuvent également être réalisées (hôpital, maison de retraite...).

RÉSERVATION :

pedagogie.plans-reliefs@culture.gouv.fr ou au 06 61 71 11 69

Indiquez le nom de l'activité, la date et l'heure de visite souhaitées, le nombre de participants, le nom et le numéro de téléphone du référent du groupe.



« Les fortifications se représentent ou par des dessins sur le papier, ou par des modèles de bois, de plâtre ou de carton. »

Leonhard Sturm, *Le véritable Vauban*, 1708



Informations pratiques

ADRESSE

Musée des Plans-Reliefs
Hôtel national des Invalides
129 rue de Grenelle, 75007 PARIS

HORAIRES

Le musée est ouvert
de 10 à 17h d'octobre à mars
et de 10h à 18h d'avril à septembre.

Le musée est fermé le 1^{er} lundi du mois
(sauf juillet, août, septembre)
et le 1^{er} janvier, 1^{er} mai et 25 décembre.

ACCÈS

Métro / RER

- Métro ligne 8 : La Tour-Maubourg, Invalides
- Métro ligne 13 : Varenne, Saint François-Xavier
- RER C : Invalides

Bus

Bus n°28, 63, 69, 80, 82, 83, 87, 92, 93, Balabus

En vélo

Stations Vélib
n°7010 (Constantine-Université),
n°7015 (Varenne),
n°7017 (La Motte-Picquet – La Tour-Maubourg)

En voiture

Un parc de stationnement souterrain est accessible par l'esplanade des Invalides (23, rue de Constantine)

TARIFS

Tarif plein : 15 euros

Tarif réduit : 12 euros

L'entrée est gratuite
pour les moins de 18 ans (tous pays)
et les moins de 26 ans (résidents de
l'Union européenne).

Le billet d'entrée est commun
au musée de l'Armée et au musée
de l'Ordre de la Libération, situés
également sur le site des Invalides.

Visites en groupe/familles :

le musée propose des visites guidées
pour les groupes d'adultes, des
parcours et ateliers in situ ou hors-les-
murs pour les scolaires, ainsi que des
activités pour les familles (vacances
scolaires et anniversaire). Dans ce cas,
le billet d'entrée au musée est gratuit.

INFORMATIONS ET RÉSERVATIONS

pedagogie.plans-reliefs@culture.gouv.fr
ou au **06 61 71 11 69**



Crédits photographiques :

© Musée des Plans-Reliefs,
G. Froger, A. Trouillard

Graphisme :

Julie Linotte

Retrouvez-
nous sur :



MUSEEDESPLANSRELIEFS.CULTURE.FR

MPR
Musée
des Plans -Reliefs

MUSEEDESPLANSRELIEFS.CULTURE.FR

